

BFS1_Tomt 1 Plan 0
1 : 100

26 Bruksareal (BRA per Bruksenhet) BFS1 Tomt 1

Name	Area
Garasje	32 m ²
Hagestue	31 m ²
Overbyggd	10 m ²
Overbyggd	10 m ²
Overbyggd	22 m ²
Overbyggd	6 m ²
Plan 0. etg	86 m ²
Plan 1.etg	86 m ²
Plan 2.etg	107 m ²
Sportsbod	8 m ²
	398 m²

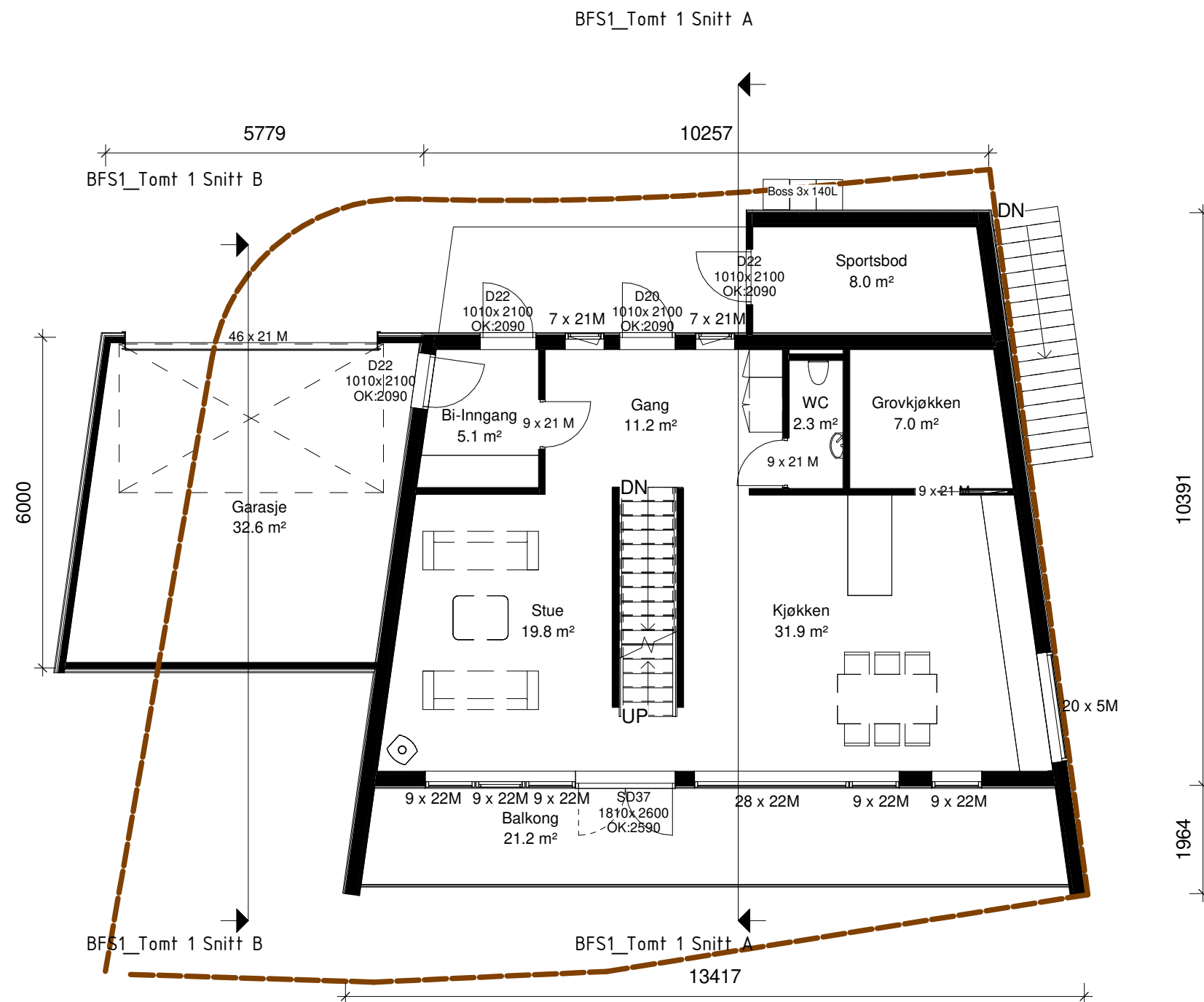
26 Bebygd areal (BYA) BFS1

Name	Area	Tilhørighet
Tomt 1	182 m ²	BFS1
Tomt 2	182 m ²	BFS1
Tomt 3	191 m ²	BFS1
3	555 m²	

1	Byggemelding	S.Tun		18.08.22
Rev.	Revisjonen gjelder	Utført	Kontr.	Dato

Prosjekt:	Kvednaneset		
	Prosjektnr: 20170985	G.nr/B.nr: 15/519	Tegnet av: M.Bråtvøit
	Tegningsstatus: Byggemelding		Kontrollert: L.K Rud
	Tegningsnavn: BFS1_Tomt 1 plan 0		
	Målestokk: 1 : 100	Format: A3	Dato: 05-02-2022
	Tegningsnr: A.20.01.Fp		Rev: 1

STAV ARKITEKTER
 Øvre Banegate 28, 4014 Stavanger
 www.stavark.no / E-post: post@stavark.no



BFS1_Tomt 1 Plan 1
1 : 100

1	Byggemelding	S.Tun	18.08.22
Rev.	Revisjonen gjelder	Utført	Kontr.
			Dato

Prosjekt: **Kvednaneset**

Kvednaneset 75 AS



STAV ARKITEKTER

Øvre Banegate 28, 4014 Stavanger
www.stavark.no / E-post: post@stavark.no

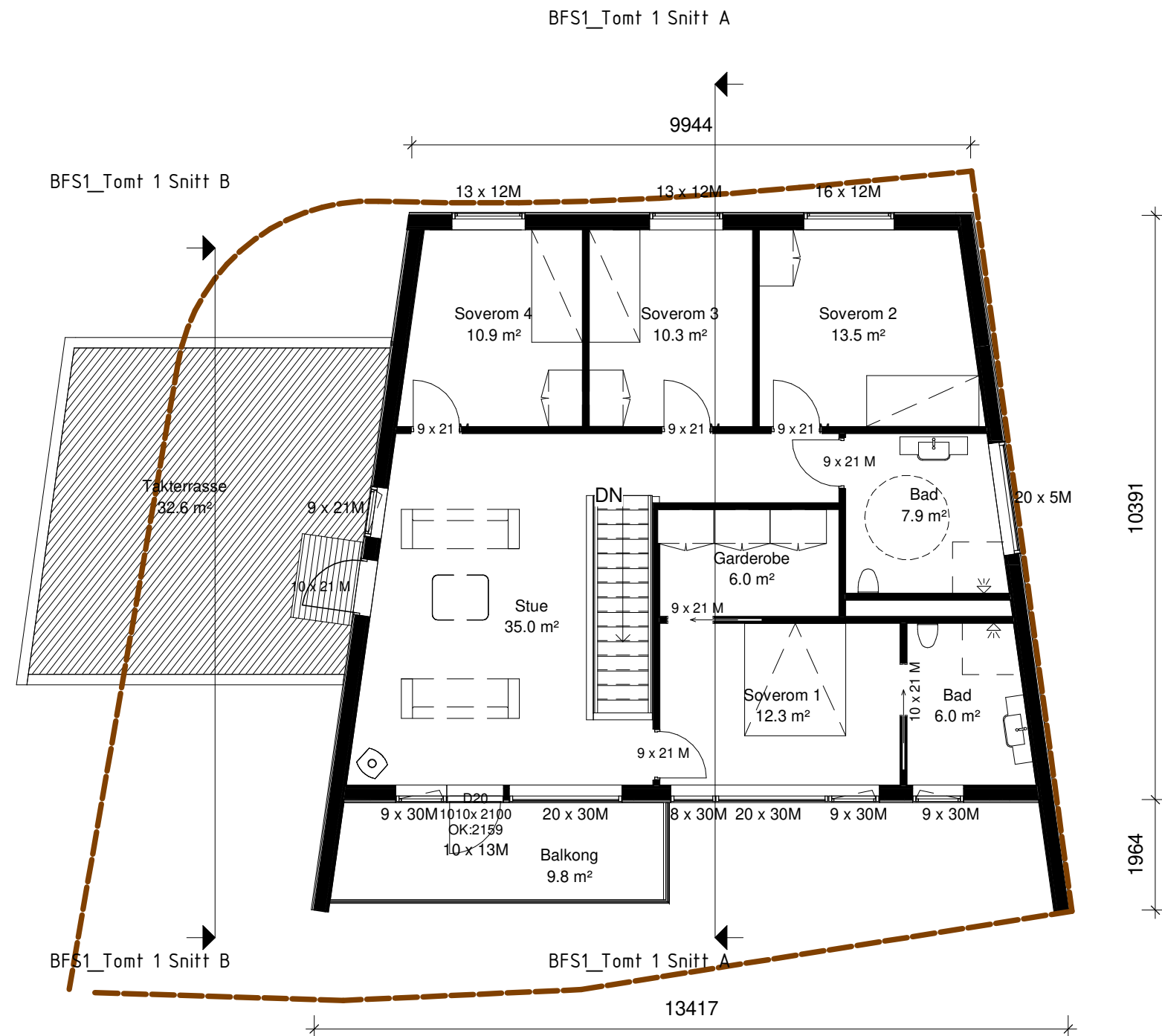
Prosjektnr: 20170985	G.nr/B.nr: 15/519	Tegnet av: M.Bråtvnit
-------------------------	----------------------	--------------------------

Tegningsstatus: Byggemelding	Kontrollert: L.K.Rud
---------------------------------	-------------------------

Tegningsnavn:
BFS1_Tomt 1 Plan 1

Målestokk: 1 : 100	Format: A3	Dato: 05-02-2022
-----------------------	---------------	---------------------

Tegningsnr: A.20.02.Fp	Rev: 1
---------------------------	-----------



BFS1_Tomt 1 Plan 2
1 : 100

1	Byggemelding	S.Tun	18.08.22
Rev.	Revisjonen gjelder	Utført	Kontr.
Dato			

Prosjekt:
Kvednaneset

Kvednaneset 75 AS

STAV ARKITEKTER
Øvre Banegate 28, 4014 Stavanger
 www.stavark.no / E-post: post@stavark.no

Prosjektnr: 20170985	G.nr/B.nr: 15/519	Tegnet av: M.Bråtvnit
-------------------------	----------------------	--------------------------

Tegningsstatus: Byggemelding	Kontrollert: L.k.Rud
---------------------------------	-------------------------

Tegningsnavn:
BFS1_Tomt 1 Plan 2

Målestokk: 1 : 100	Format: A3	Dato: 05-02-2022
-----------------------	---------------	---------------------

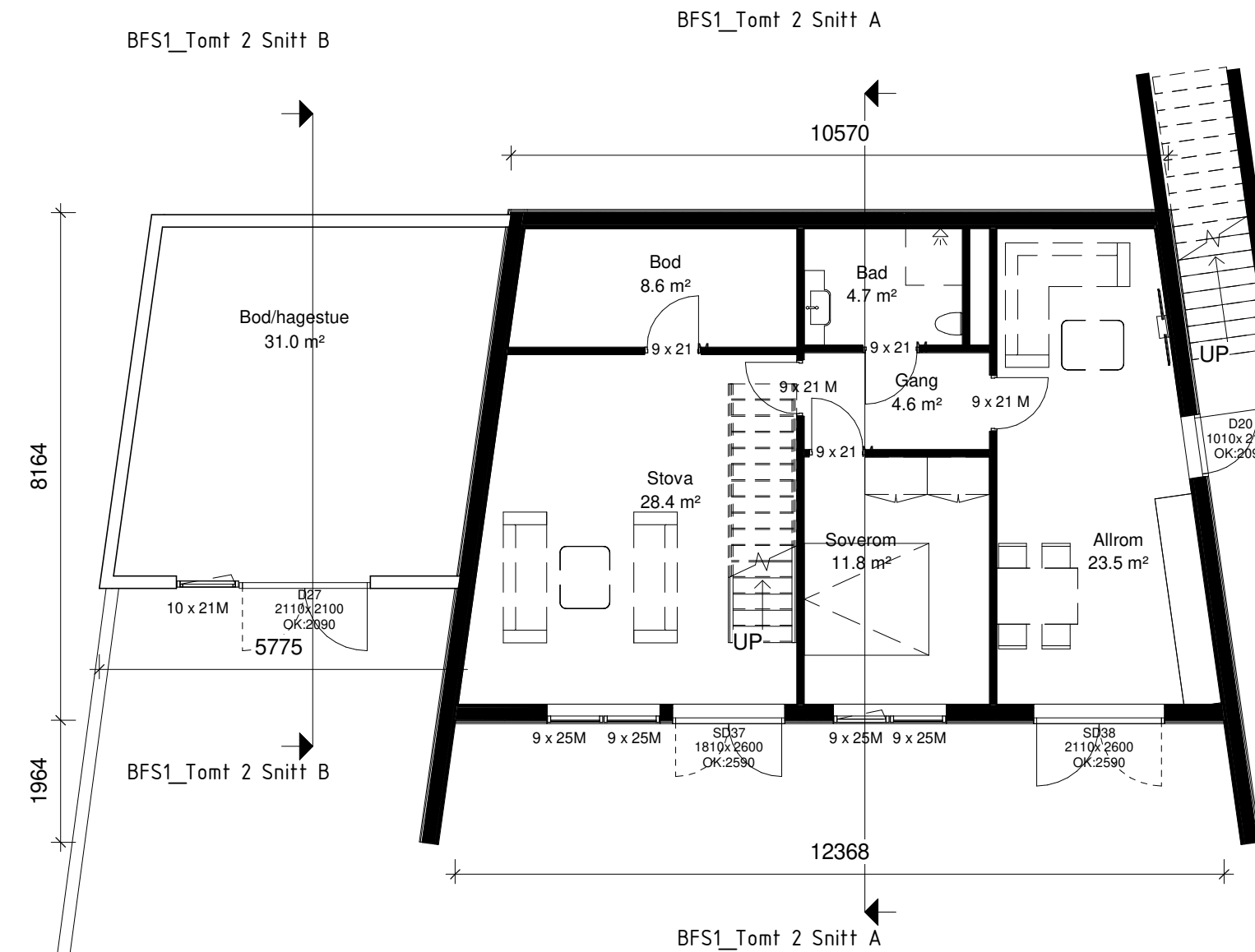
Tegningsnr: A.20.03.Fp	Rev: 1
---------------------------	-----------

26 Bruksareal (BRA per Bruksenhet) BFS1 Tomt 2

Name	Area
Garasje	32 m ²
Hagestue	31 m ²
Overbyggd	10 m ²
Overbyggd	10 m ²
Overbyggd	22 m ²
Overbyggd	6 m ²
Plan 0. etg	86 m ²
Plan 1.etg	86 m ²
Plan 2.etg	107 m ²
Sportsbod	8 m ²
	398 m²

26 Bebygd areal (BYA) BFS1

Name	Area	Tilhørighet
Tomt 1	182 m ²	BFS1
Tomt 2	182 m ²	BFS1
Tomt 3	191 m ²	BFS1
3	555 m²	

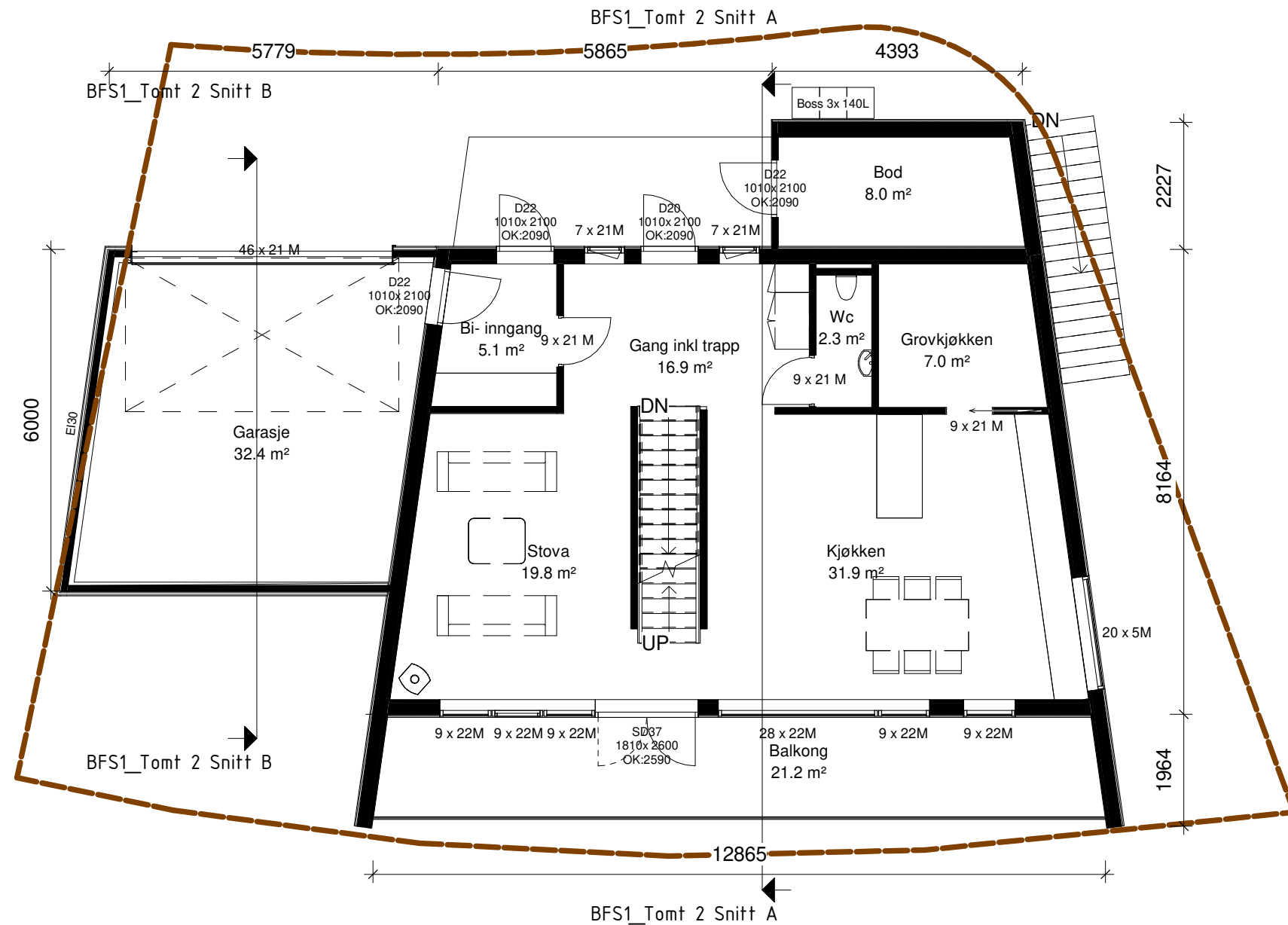


BFS1_Tomt 2 Plan 0
1 : 100

Rev.	Revisjonen gjelder	Utført	Kontr.	Dato
1	Byggemelding	S.Tun		18.08.22

Prosjekt: Kvednaneset	Prosjektnr: 20170985	G.nr/B.nr: g16 b519	Tegnet av: M.Bråtveit
	Tegningsstatus: Byggemelding		Kontrollert: L.K. Rud
Tegningsnavn: Kvednaneset 75 AS		BFS1_Tomt 2 Plan 0	
Målestokk: 1 : 100	Format: A3	Dato: 05-02-2022	
Tegningsnr: A.20.04.Fp		Rev: 1	

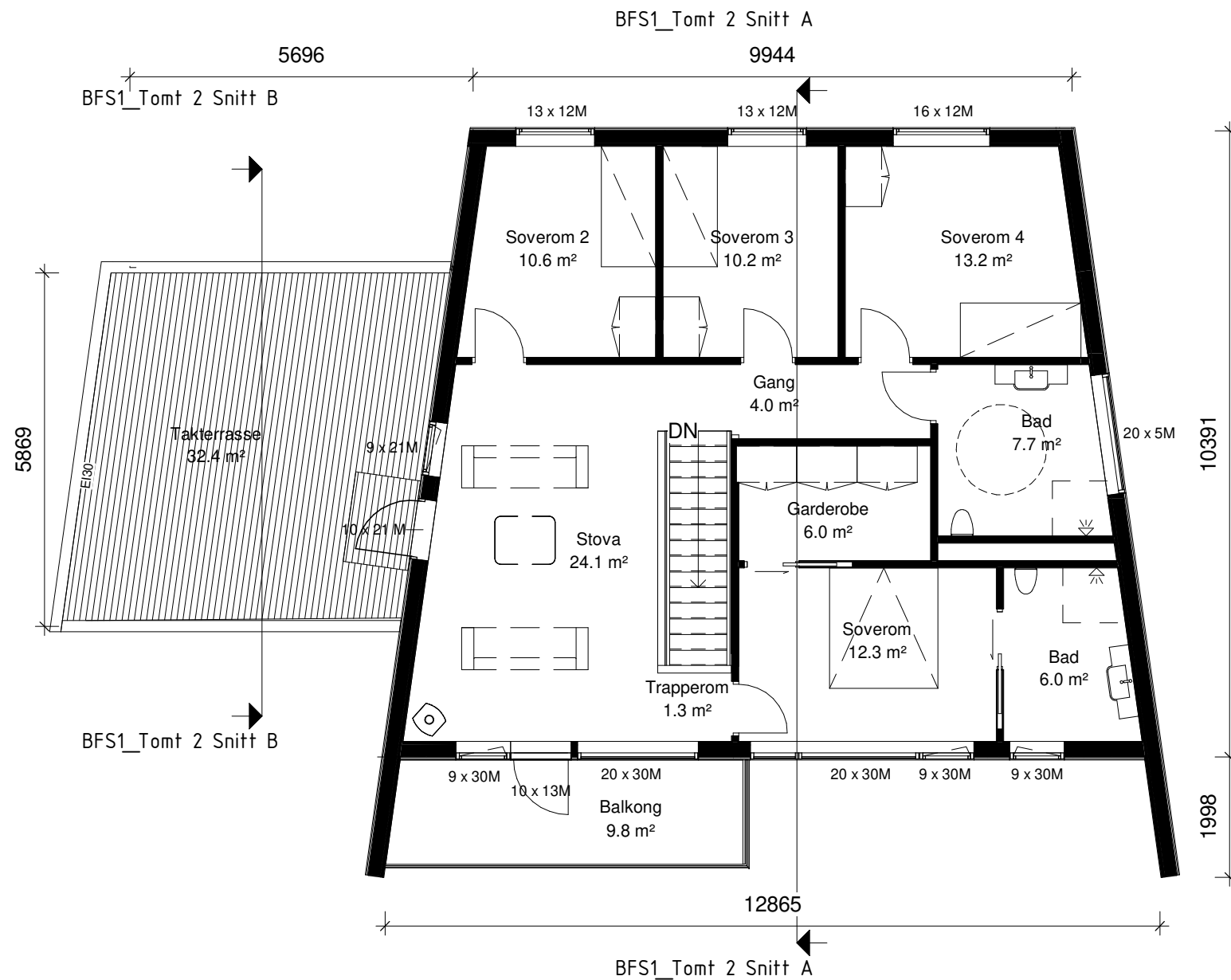
STAV ARKITEKTER
Øvre Banegate 28, 4014 Stavanger
www.stavark.no / E-post: post@stavark.no



BFS1_Tomt 2 Plan 1
1 : 100

1	Byggemelding	S.Tun		18.08.22
Rev.	Revisjonen gjelder	Utført	Kontr.	Dato

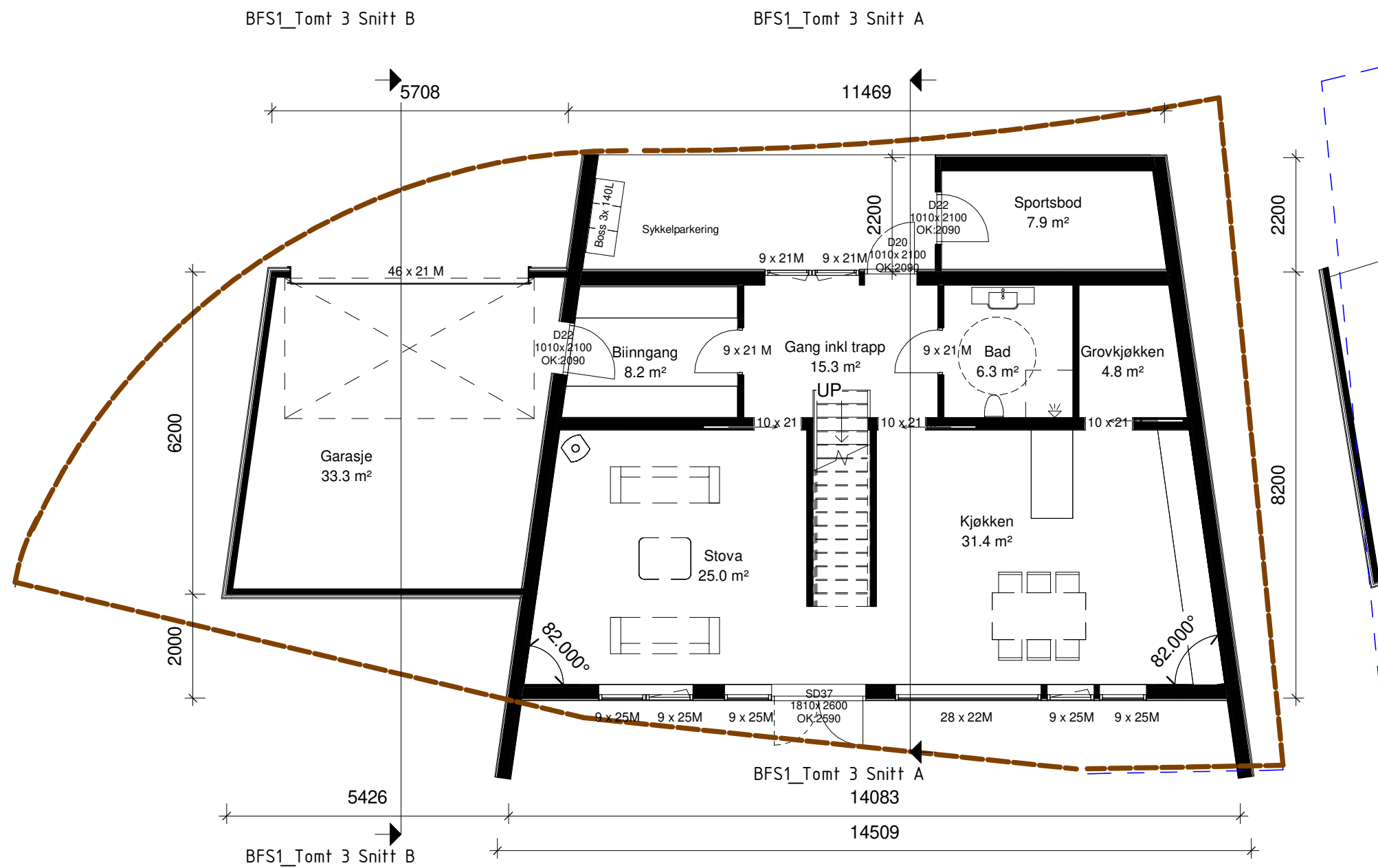
Prosjekt: Kvednaneset	Prosjektnr: 20170985	G.nr/B.nr: g16 b519	Tegnet av: M.Bråtveit
	Tegningsstatus: Byggemelding		/10 Kontrollert: L.K. Rud
Kvednaneset 75 AS		Tegningsnavn: BFS1_Tomt 2 plan 1	
 STAV ARKITEKTER <small>Øvre Banegate 28, 4014 Stavanger www.stavark.no / E-post: post@stavark.no</small>	Målestokk: 1 : 100	Format: A3	
	Tegningsnr: A.20.05.Fp		Dato: 05-02-2022 Rev: 1



BFS1_Tomt 2 Plan 2
1 : 100

1	Byggemelding	S.Tun		18.08.22
Rev.	Revisjonen gjelder	Utført	Kontr.	Dato

Prosjekt:	Kvednaneset		Prosjektnr: 20170985	G.nr/B.nr: g16 b519	Tegnet av: M.Bråtvnit
			Tegningsstatus: Byggemelding	/10	Kontrollert: L.K. Rud
		Kvednaneset 75 AS	Tegningsnavn: BFS1_Tomt 2 plan 2		
		 STAV ARKITEKTER <small>Øvre Banegate 28, 4014 Stavanger www.stavark.no / E-post: post@stavark.no</small>	Målestokk: 1 : 100	Format: A3	Dato: 05-02-2022
			Tegningsnr: A.20.06.Fp	Rev: 1	



BFS1_Tomt 3 Plan 1
1 : 100

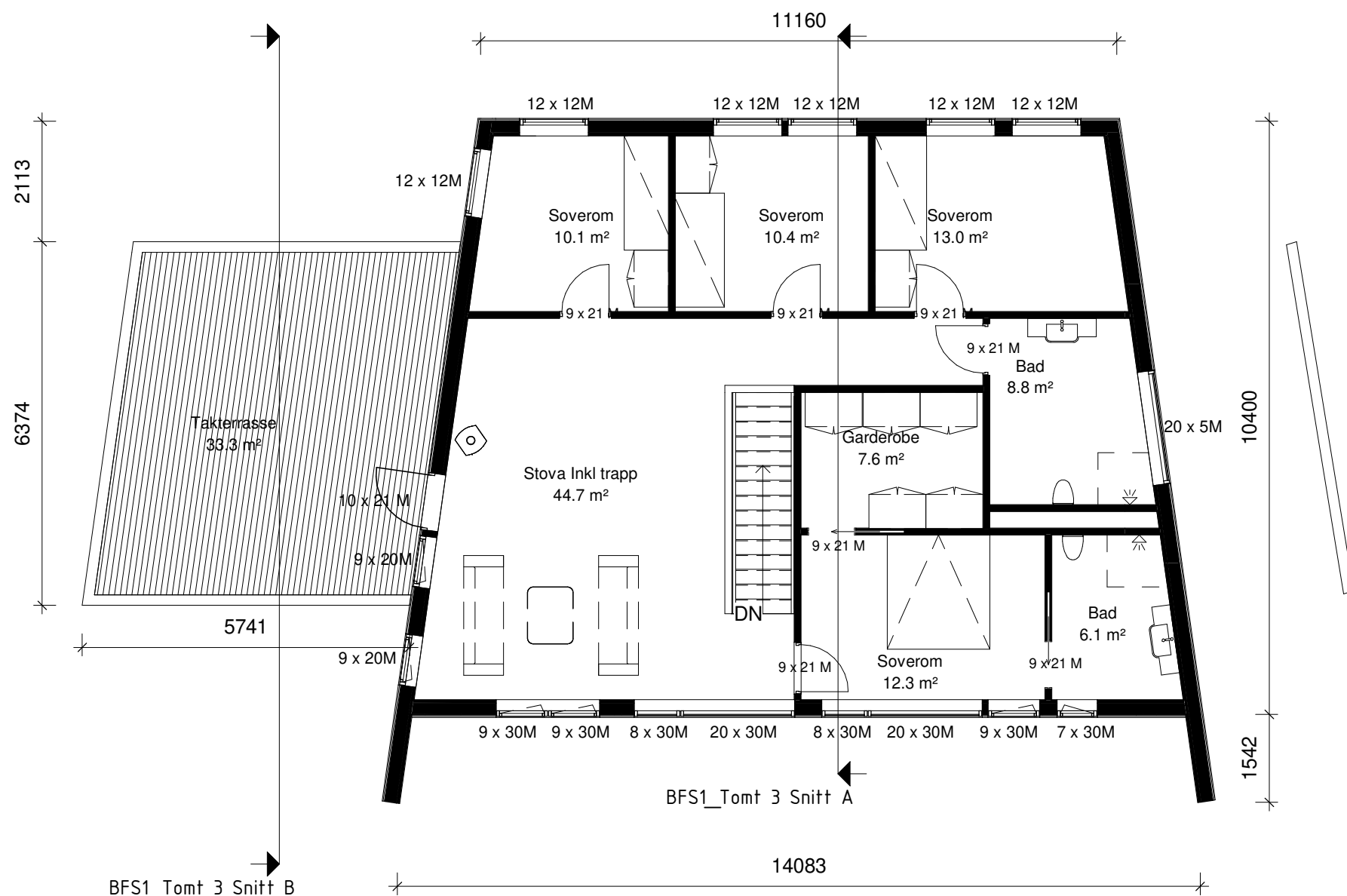
1	Byggemelding	S.Tun		18.08.22
Rev.	Revisjonen gjelder	Utført	Kontr.	Dato

Prosjekt:	Kvednaneset		
	Prosjektnr: 20170985	G.nr/B.nr: g16 b519	Tegnet av: M.Bråtvøit
Tegningsnavn:	Kvednaneset 75 AS		
	Tegningsstatus: Byggemelding	/10	Kontrollert: L.K. Rud
Målestokk:	BFS1 Tomt 3 Plan 1		
	1 : 100	Format: A3	Dato: 05-02-2022
Tegningsnr: A.20.07.Fp			Rev: 1

STAV ARKITEKTER
 Øvre Banegate 28, 4014 Stavanger
 www.stavark.no / E-post: post@stavark.no

BFS1_Tomt 3 Snitt B

BFS1_Tomt 3 Snitt A



26 Bruksareal (BRA per Bruksenhet) BFS1_Tomt 3

Name	Area
------	------

Garasje	33 m ²
Overbygd	15 m ²
Plan 1. etg	95 m ²
Plan 2.etg	119 m ²
Sportsbod	8 m ²
	270 m ²

26 Bebygd areal (BYA) BFS1

Name	Area	Tilhørighet
------	------	-------------

Tomt 1	182 m ²	BFS1
Tomt 2	182 m ²	BFS1
Tomt 3	191 m ²	BFS1
3	555 m ²	

BFS1_Tomt 3 Plan 2
1 : 100

1	Byggemelding	S.Tun		18.08.22
Rev.	Revisjonen gjelder	Utført	Kontr.	Dato

Prosjekt: Kvednaneset	Prosjektnr: 20170985	G.nr/B.nr: g16 b519	Tegnet av: M.Bråtvøit
	Tegningsstatus: Byggemelding		Kontrollert: L.K. Rud
Kvednaneset 75 AS	Tegningsnavn: BFS1 Tomt 3 Plan 2		
	Målestokk: 1 : 100	Format: A3	Dato: 05-02-2022
Tegningsnr: A.20.08.Fp		Rev: 1	

STAV ARKITEKTER
Øvre Banegate 28, 4014 Stavanger
www.stavark.no / E-post: post@stavark.no